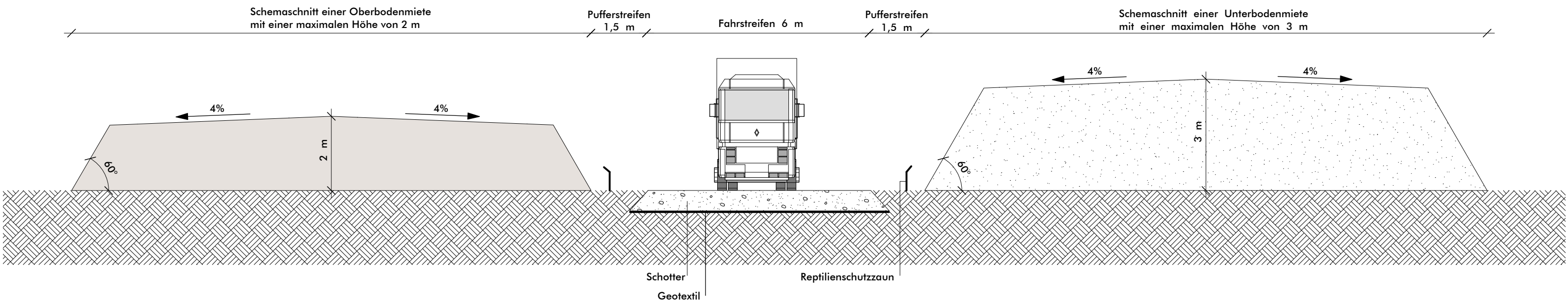
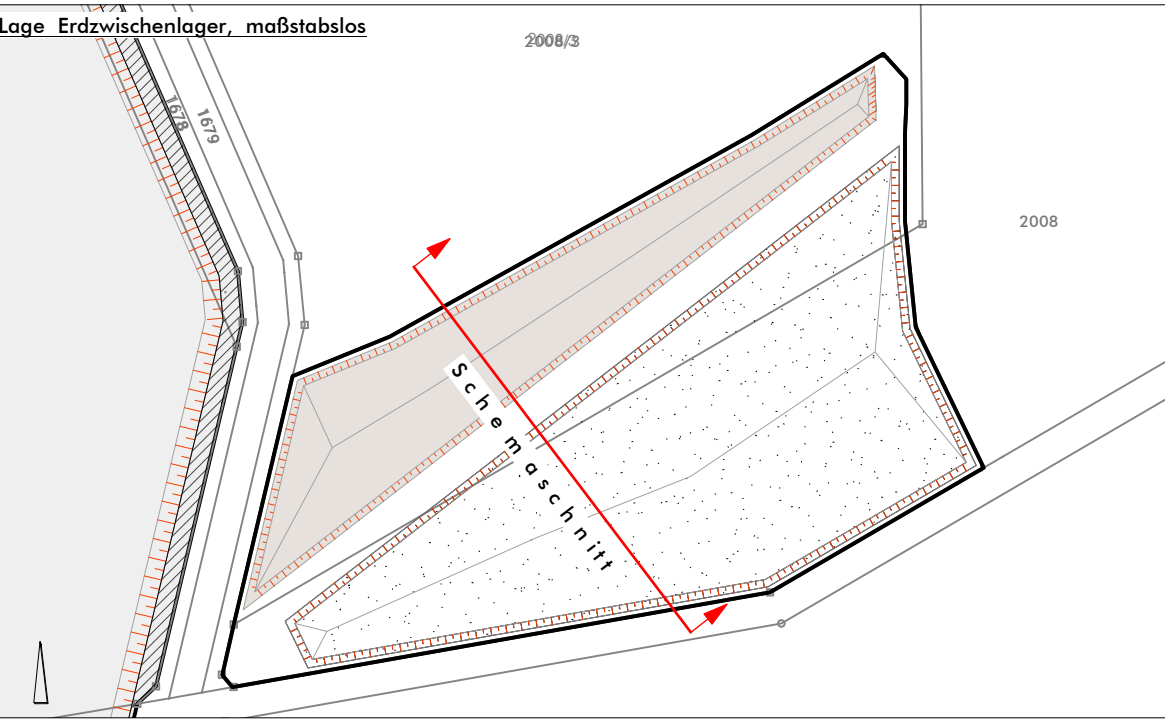
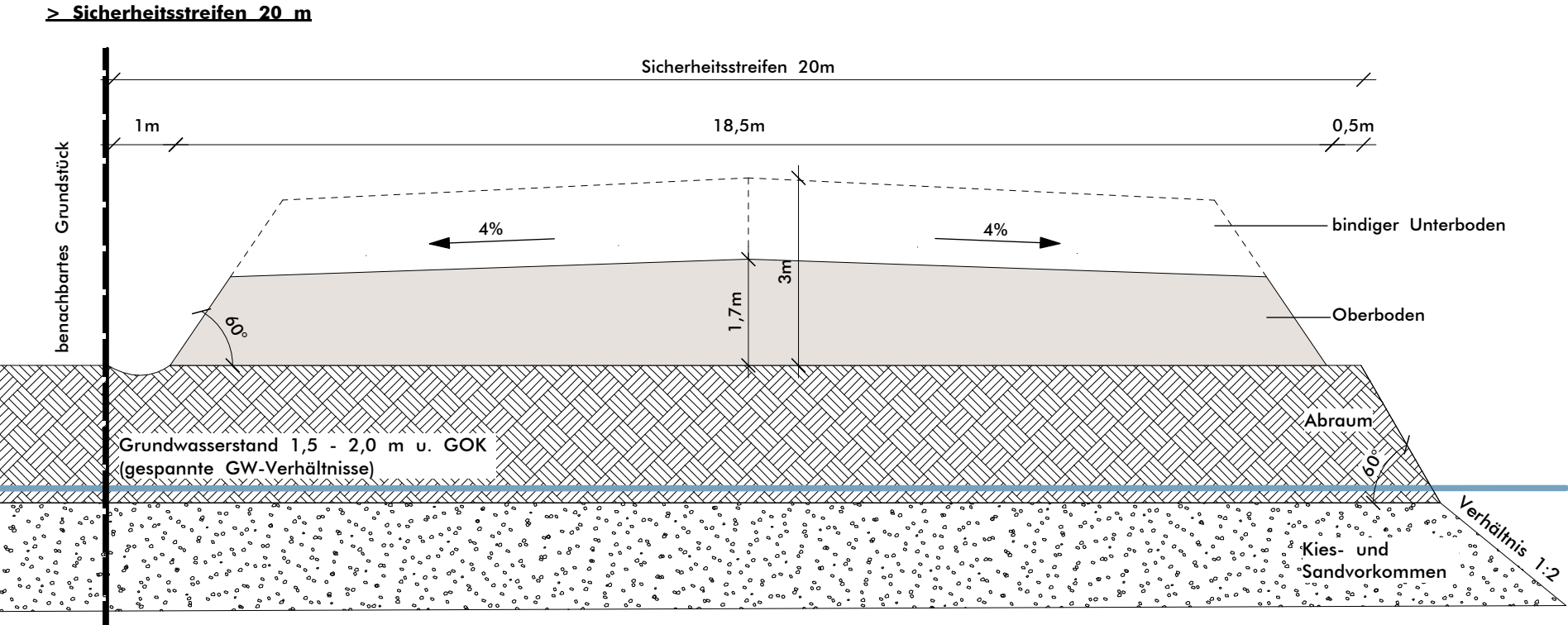
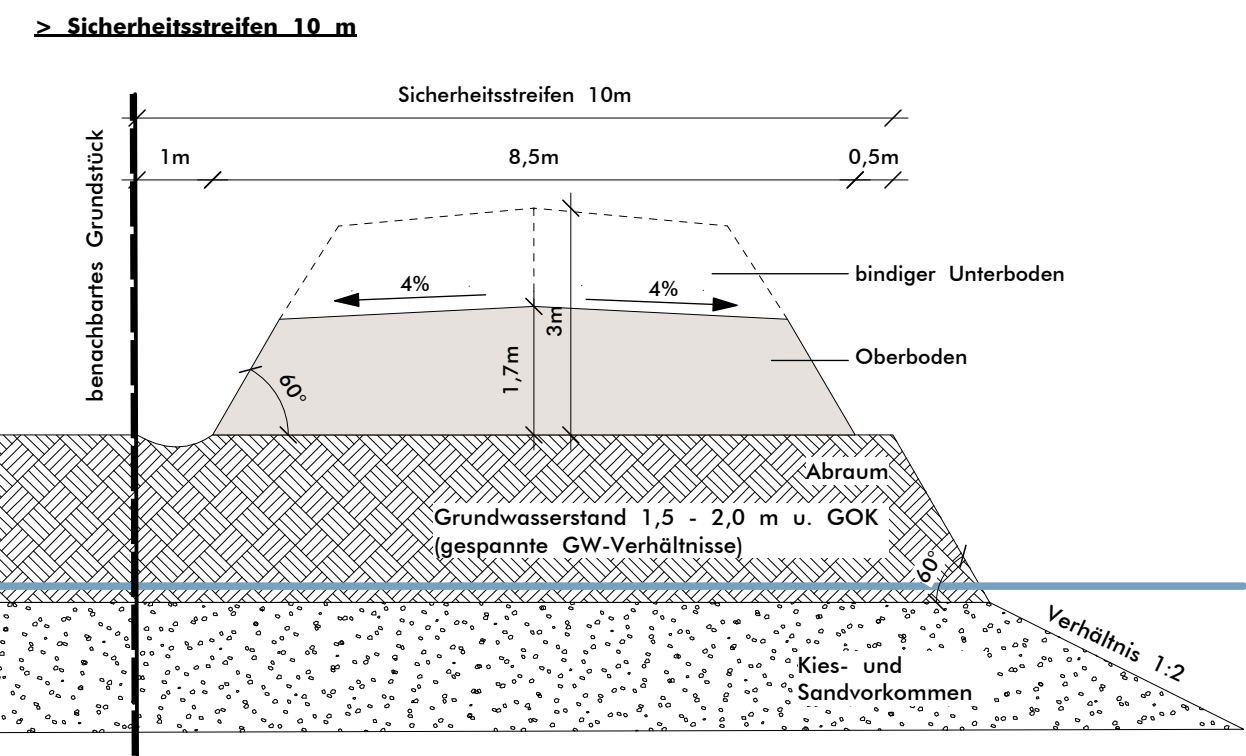


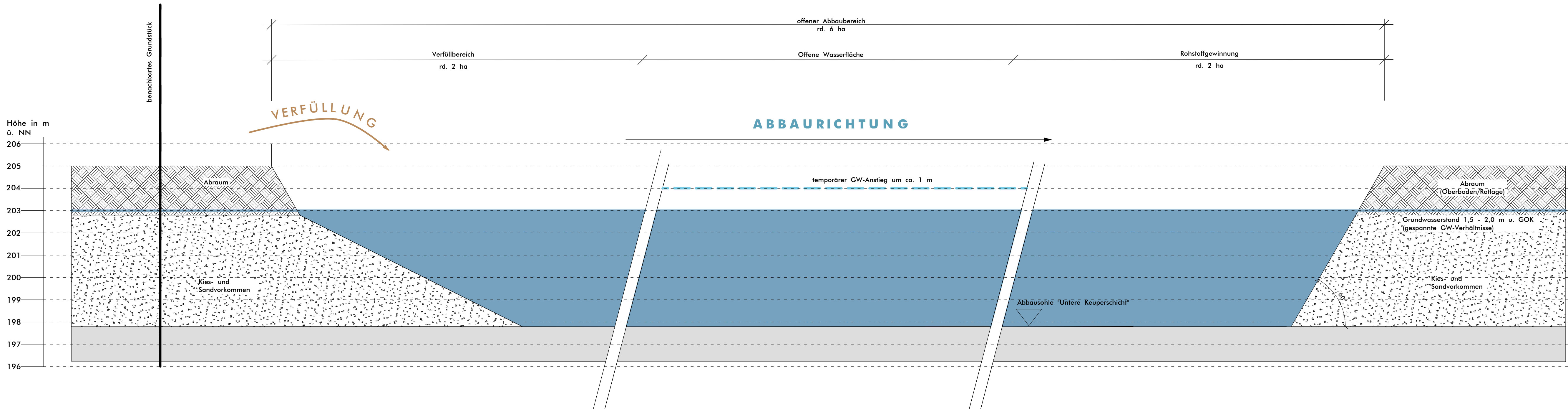
Schemaschnitt "Erdzwischenlager auf Fl. Nr. 2008 und 2008/3" , M 1: 100



Schemaschnitte "Erdmiere im Bereich der Sicherheitsstreifen", M 1: 100



Schemaschnitt "Wandernde Abbaugrube", M 1 : 100



Nr.	Art der Änderungen	Datum
5.		
4.		
3.		
2.		
1.		

Flächen zur Gewinnung von Sand und Kies
östlich von Grafenheinfeld im Landkreis Schweinfurt

Antrag auf wasserrechtliche Genehmigung
gemäß § 68 WHG

Abbauplan - Schnitte	Plan Nr.: Unterlage D.2	Blatt Nr.: --	Datum: 09.05.2022
Projekt Nr.: 19-086	Bearbeiter: Müller, Bejand, Melzer	Maßstab: M 1:100	

Vorhabensträger:

Fa. Glöckle GmbH & Co. KG
Besitzgesellschaft
Wirsingstraße 15
97424 Schweinfurt

Planerfasser:

arc.grün | landschaftsarchitekten.stadtplaner.gmbh
Steigweg 24, 97318 Kitzingen, T 09321 2680050, info@arc-gruen.de

G. Müller