









ZEICHENERKLÄRUNG

Festsetzungen

-  Grenze des räuml. Geltungsbereichs des Bebauungsplans
-  Straßenbegrenzungslinie
-  Öffentliche Verkehrsfläche
Grünstreifen
Fahrbahn
Grünstreifen
Geh- und Radweg
-  Zufahrt
-  Sichtflächen
-  Anpflanzung von klein-, mittel- oder großkronigen Bäumen
-  Hauptversorgungsleitung - unterirdisch

TEXTFESTSETZUNGEN

Soweit der Bebauungsplan nichts anderes festsetzt gelten weiterhin die Festsetzungen des Bebauungsplans Nr. 17 "Goldgrube Nord - Teil 1" der Gemeinde Schwebheim in der zuletzt geänderten Fassung.

VERFAHRENSVERMERKE

A Die Änderung des Bebauungsplans wurde vom Gemeinderat am 23.12.1993 beschlossen.

Der Änderungsbeschluss wurde ortsüblich am 14.01.94 bekannt gemacht.

B Der Entwurf des Bebauungsplans wurde mit Begründung gemäß §3(2) BauGB in der Zeit vom 11.04.94 bis 11.05.1994 öffentlich ausgelegt.

Schwebheim, den 13. Mai 1994

 GEMEINDE SCHWEBHEIM
Hans Fischer
1. Bürgermeister

C Der Bebauungsplan wurde vom Gemeinderat am 09.06.1994 gemäß §10 BauGB als Satzung beschlossen.

Schwebheim, den 13. Juni 1994

 GEMEINDE SCHWEBHEIM
Hans Fischer
1. Bürgermeister

D Vermerk des Landratsamtes


Das Landratsamt Schweinfurt macht im Anzeigeverfahren eine Verletzung von Rechtsvorschriften im Sinne von § 11 Abs. 3 Satz 1 BauGB nicht geltend.

Schweinfurt, 27.07.1994

Landratsamt

I. A.

Strobel, Regierungsrat

 LANDRATSAMT SCHWEBHEIM

E Die Durchführung des Anzeigeverfahrens ist am 26.08.1994 ortsüblich bekannt gemacht worden mit dem Hinweis darauf, daß der Bebauungsplan mit der Begründung zu jedermanns Einsicht im Rathaus Schwebheim während der allgemeinen Dienststunden bereitgehalten wird. Weiter wurde darauf hingewiesen, daß über den Inhalt auf Verlangen Auskunft gegeben wird. Mit dieser Bekanntmachung ist der Bebauungsplan in Kraft getreten (§12 Satz 4 BauGB).

Schwebheim, den 26.08.1994

 GEMEINDE SCHWEBHEIM
Hans Fischer
1. Bürgermeister

GEMEINDE SCHWEBHEIM

3. X. ÄNDERUNG DES BEBAUUNGSPLANS NR. 17 "GOLDGRUBE NORD - TEIL 1"

M.: 1:1.000

Bearbeitet durch: peichl + metz, Bergreinfeld
15. März 1994

