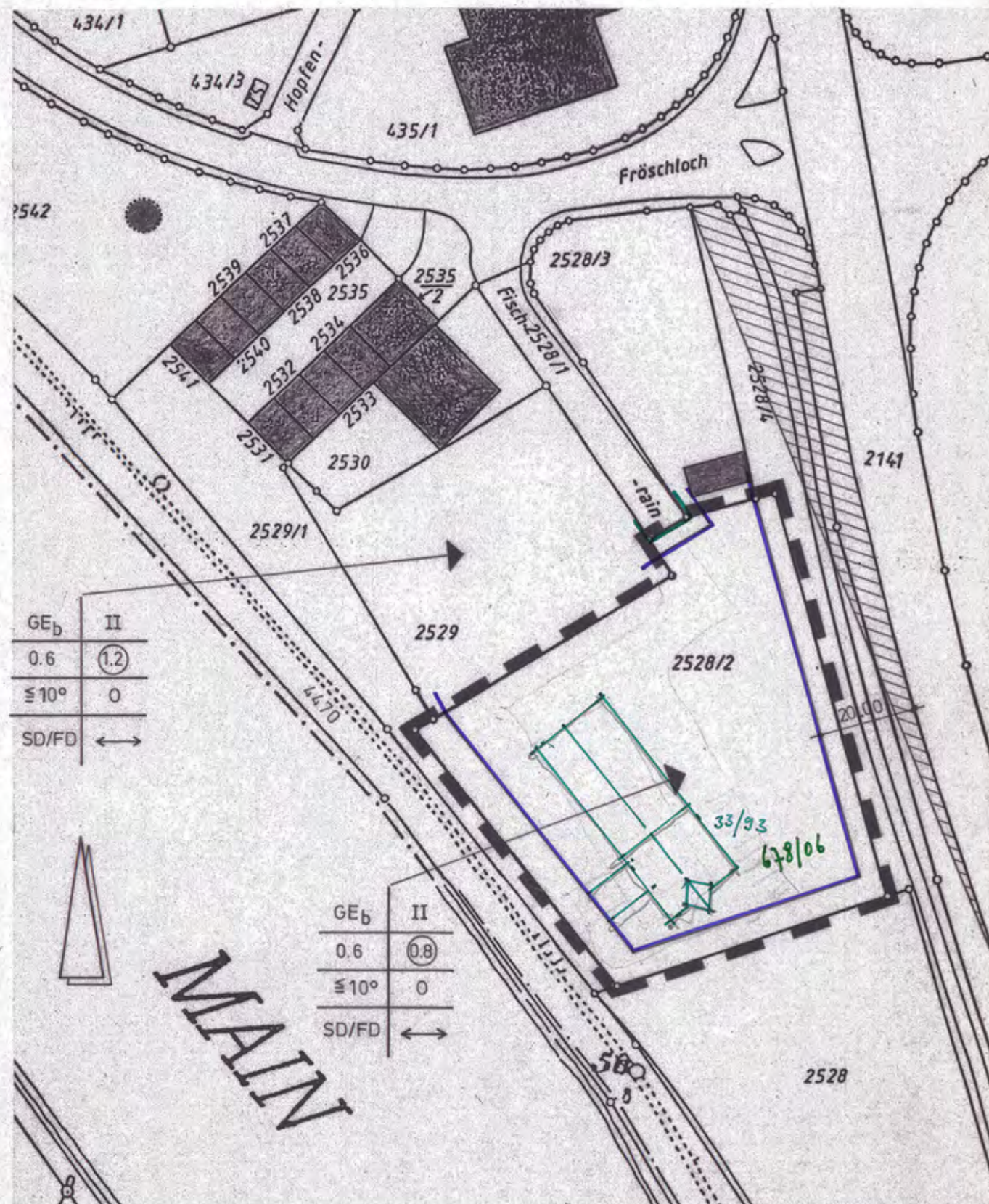


# BEBAUUNGSPLAN „WEHRSPITZ“

DER GEMEINDE GRAFENRHEINFELD, LKRS. SCHWEINFURT  
M = 1:1000

## 7. ÄNDERUNGSPLAN FÜR FL. NR. 2528/2



|                 |      |
|-----------------|------|
| GE <sub>b</sub> | II   |
| 0.6             | ⊙0.8 |
| ≤10°            | 0    |
| SD/FD           | ↔    |


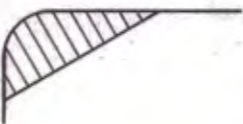


|                 |      |
|-----------------|------|
| GE <sub>b</sub> | II   |
| 0.6             | ⊙0.8 |
| ≤10°            | 0    |
| SD/FD           | ↔    |

GEFERTIGT: JANUAR 1993  
GEÄNDERT: MÄRZ 1993  
DIPL. ING. H. GREBER  
BAUTECHNISCHES BÜRO  
WEINGARTENSTR. 17  
8720 SCHWEIFURT

### ERKLÄRUNG DER PLANZEICHEN


|                 |      |
|-----------------|------|
| GE <sub>b</sub> | II   |
| 0.6             | ⊙0.8 |
| ≤10°            | 0    |
| SD/FD           | ↔    |

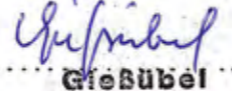
|   |                                 |
|---|---------------------------------|
| GEWERBEGEBIET<br>GEM. § 8 I. V. § 1, ABS. 5, BauNVO | ANZAHL D. VOLLGESCH., HÖCHSTGR. |
| GRUNDFLÄCHENZAHL                                    | GESCHOSSFLÄCHENZAHL             |
| DACHNEIGUNG BIS 10°                                 | OFFENE BAUWEISE                 |
| SATTEL- BZW. FLACHDACH                              | FIRSTRICHTUNG                   |

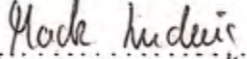
-  GELTUNGSBEREICHSGRENZE DER ÄNDERUNG
-  SICHTFLÄCHEN AN STRASSENEINMÜNDUNGEN
-  BAUGRENZE
-  STRASSENBEGRENZUNGSLINIE

SOWEIT DER VORLIEGENDE ÄNDERUNGSPLAN KEINE ENTGEGENSTEHENDEN FESTSETZUNGEN TRIFFT, GELTEN WEITERHIN DIE FESTSETZUNGEN DES RECHTSVERBINDLICHEN BEBAUUNGSPLANES, IN DER FASSUNG DER LETZTEN ÄNDERUNG.

DER ÄNDERUNG GEMÄSS § 13 BauGB HABEN ZUGESTIMMT:

FÜR DIE FL. NR. 2529  EBNER HELMUT

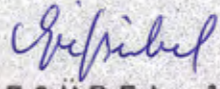
FÜR DIE FL. NR. 2528, 2528/1, 2528/3, 2528/4, 2529/1 + 4470  GIEßEL  
1. Bürgermeister

FÜR DIE FL. NR. 2528/2  MACK LUDWIG

## 7. ÄNDERUNG „WEHRSPITZ“

1. DER GEMEINDERAT HAT AM 11. Januar 1993 BESCHLOSSEN, DEN BEBAUUNGSPLAN IM VERFAHREN NACH § 13 BauGB ZU ÄNDERN.

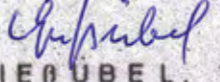
GRAFENRHEINFELD, 12. März 1993


 GIEßEL, 1. BÜRGERMEISTER



2. DER ÄNDERUNGSPLAN WURDE AM 08. März 1993 ALS SATZUNG BESCHLOSSEN.

GRAFENRHEINFELD, 12. März 1993

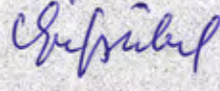
 GIEßEL, 1. BÜRGERMEISTER



3. DIE ÄNDERUNGSSATZUNG IST AM 04. Juli 1993 DURCH VERÖFFENTLICHUNG IN DER GRAFENRHEINFELDER RUNDschau NR. 22/1993 ORTSÜBLICH BEKANNTMACHTET WORDEN, MIT DEM HINWEIS DARAUF, DASS DER ÄNDERUNGSPLAN MIT BEGRÜNDUNG ZU JEDERMANN'S EINSICHT IM RATHAUS IN GRAFENRHEINFELD WÄHREND DER ALLGEMEINEN DIENSTSTUNDEN BEREITGEHALTEN WIRD. WEITER WURDE DARAUF HINGEWIESEN, DASS ÜBER DEN INHALT AUF VERLANGEN AUSKUNFT GEGEBEN WIRD.


MIT DIESER BEKANNTMACHUNG IST DER ÄNDERUNGSPLAN IN KRAFT GETRETEN (§ 12, SATZ 4, BauGB).

GRAFENRHEINFELD, 04. Juli 1993

 GIEßEL, 1. BÜRGERMEISTER



Der Bebauungsplan wurde nach Vorlage gem. Art. 25 GO überprüft.  
Schweinfurt, 24.05.1993

LANDRATSAMT  
I. A.  Mainka  
Oberregierungsrat

