












ZEICHENERKLÄRUNG

-  Grenze des räumlichen Geltungsbereichs der Änderungen
-  Wohnbauflächen
-  Allgemeine Wohngebiete
-  Hauptversorgungsleitung - oberirdisch
-  Grünflächen
-  Flächen für Nutzungsbeschränkungen (Freihaltung von Wohnbebauung) zum Schutz gegen schädliche Umwelteinwirkungen (Lärmemissionen die vom angrenzenden Sportgelände ausgehen können) im Sinne des Bundes-Immissionsschutzgesetzes
-  Trafostation
-  Ortsrandeingrünung
- z.B.  Änderungsnummer

VERFAHRENSVERMERKE

A Die Aufstellung des Änderungsplans wurde vom Gemeinderat am 04.12.97 beschlossen.

Der Aufstellungsbeschluss wurde ortsüblich am 06.03.98 bekannt gemacht.


B Der Entwurf des Änderungsplans wurde mit Erläuterungsbericht gemäß §3 Abs.2 BauGB in der Zeit vom 08.02.99 bis 09.03.99 öffentlich ausgelegt.

Wasserlosen, den 12.03.99

 *[Signature]*  
Bürgermeister

C Der Änderungsplan mit Erläuterungsbericht wurde vom Gemeinderat am 08.04.99 beschlossen.

Wasserlosen, den 30.05.99

 *[Signature]*  
Bürgermeister

D Vermerk des Landratsamtes  
Die 4. Änderung des Flächennutzungsplanes der Gemeinde Wasserlosen wurde mit Bescheid des Landratsamtes Schweinfurt vom 03.11.1999, Nr. 5 3 - 610/2-2-27, gemäß § 6 Abs. 1, 2 BauGB genehmigt.

Schweinfurt, 03.11.1999 I.A.  
Landratsamt Schweinfurt Hahn, Oberregierungsrat

E Die Erteilung der Genehmigung ist 26.11.1999 ortsüblich in der 11.11.1999 Mitteilung Nr. 44 bekannt gemacht worden mit dem Hinweis darauf, daß der Änderungsplan mit Erläuterungsbericht zu jedermanns Einsicht am Verwaltungssitz der Gemeinde Wasserlosen in Gressthal während der allgemeinen Dienststunden bereitgehalten wird. Weiter wurde daraufhingewiesen, daß über den Inhalt auf Verlangen Auskunft erteilt wird. Mit der Bekanntmachung der Genehmigung ist der Änderungsplan wirksam geworden (§6 Abs.5 Satz 2 BauGB).

Wasserlosen, den 30.11.1999

 *[Signature]*  
Bürgermeister

GEMEINDE WASSERLOSEN

GEMEINDETEILE BREBERSDORF, GRESSTHAL, KAISTEN, WÜLFERSHAUSEN

4. ÄNDERUNG DES FLÄCHENNUTZUNGSPLANS  
M 1:10.000

Bearbeitet durch: peichl + metz, Bergheimfeld  
08.Juli 1998/04.November 1998/07.April 1999

WERNECK

