






**ZEICHENERKLÄRUNG**

-  Grenze des räumlichen Geltungsbereichs der Flächennutzungsplan-Änderung
-  Wohnbauflächen
-  Sonderbauflächen - Solarenergie Nutzung erneuerbarer Energien
-  Gewerbliche Bauflächen
-  Randeingrünung

**VERFAHRENSVERMERKE**

**A** Die Änderung Flächennutzungsplans wurde vom Gemeinderat am 10.11.2009; 19.01.2010; 13.04.2010; 22.06.2010 beschlossen.

**B** Der Entwurf des Flächennutzungsplans mit Erläuterungsbericht wurde in der Zeit vom 17. Mai 2010 bis 17. Juni 2010 gemäß §3(2) BauGB öffentlich ausgelegt.  
Röthlein, den 21.10.2010



Hofmann  
Erster Bürgermeister  
Bürgermeister

**C** Der Flächennutzungsplan wurde vom Gemeinderat am 15.02.2011 beschlossen.  
Röthlein, den 16.02.2011



Hofmann  
Erster Bürgermeister  
Bürgermeister

**D Vermerk des Landratsamtes**

Die 6. Änderung des Flächennutzungsplanes der Gemeinde Röthlein wurde mit Bescheid des Landratsamtes Schweinfurt vom 02.03.2011 Nr. 40.3 - 610/2/2 - 170 gemäß § 6 Abs. 1, 2 BauGB genehmigt.

Schweinfurt, 02.03.2011  
Landratsamt Schweinfurt

Frühwald  
Regierungsdirektorin



**E** Die Erteilung der Genehmigung ist ortsüblich am 11.03.2011 bekannt gemacht worden mit dem Hinweis darauf, dass der Flächennutzungsplan mit dem Erläuterungsbericht zu jedermanns Einsicht im Rathaus Röthlein während der allgemeinen Dienststunden bereitgehalten wird. Weiter wurde darauf hingewiesen, dass über den Inhalt auf Verlangen Auskunft gegeben wird. Mit dieser Bekanntmachung ist der Flächennutzungsplan wirksam (§6 Abs. 5 Satz 2 BauGB).

Röthlein, den 14.03.2011



Hofmann  
Erster Bürgermeister  
Bürgermeister

**GEMEINDE RÖTHLEIN**

6. ÄNDERUNG DES FLÄCHENNUTZUNGSPLANES  
M.: 1:5.000

Bearbeitet durch: peichl + metz, Bergtheinfeld  
15. Januar 2010, 13. April 2010, 22. Juni 2010, 07. Sept. 2010

