Gemeinde Kolitzheim
Berichtigung des Flächennutzungsplans im Bereich des Bebauungsplanes "Burggraben Ost"

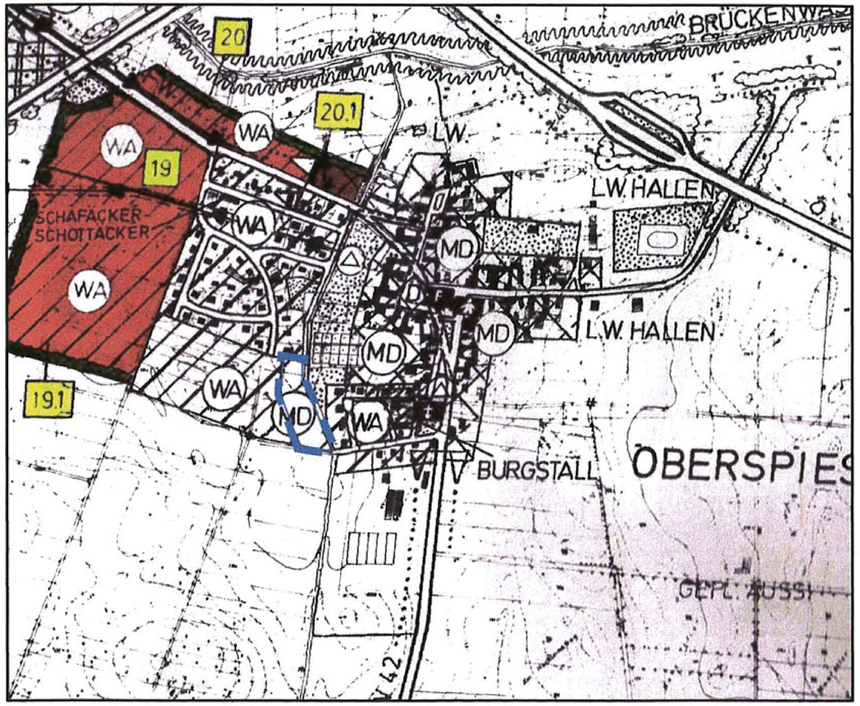

Rechtskräftiger Flächennutzungsplan in der Fassung der 14. Änderung

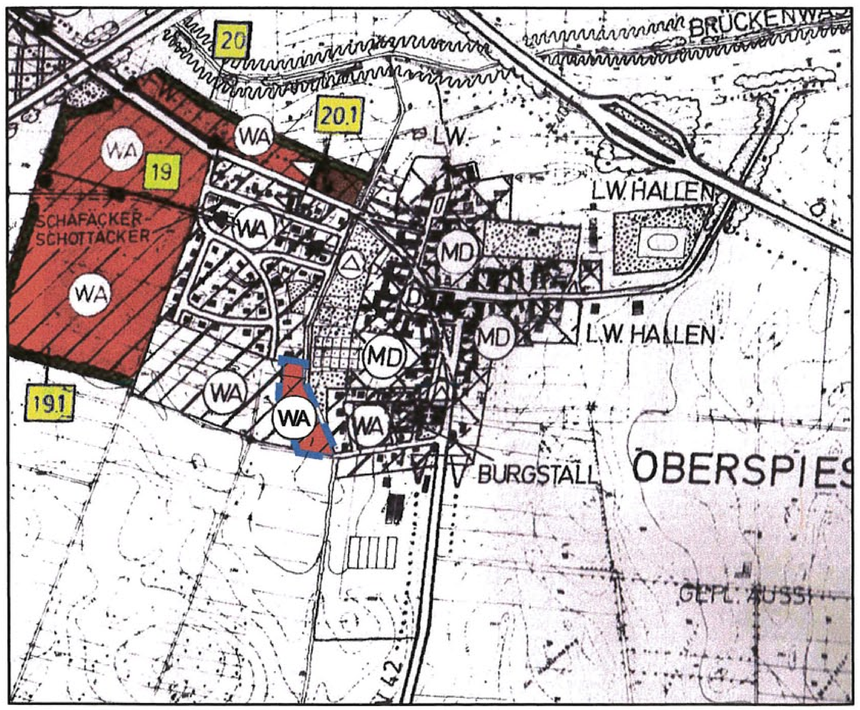

Berichtigung des Flächennutzungsplans im Bereich des Bebauungsplanes "Burggraben Ost"

Zeichenerklärung

- WA — Allgemeine Wohngebiete
- MD — Dorfgebiete
- Gemeinbedarfsflächen
  - Kirche
- Ortsdurchfahrtsgrenze mit anbaufreier Strecke
- Umformerstation
- Grünflächen
  - Dauerkleingärten
  - Spielplatz
- Flächen für die Landwirtschaft
  - Flächen für Erwerbsgärtnerei
- Grenze des räumlichen Geltungsbereichs der Berichtigung des Flächennutzungsplans

N

0 100 200 400 Meter

Gemeinde Kolitzheim
Landkreis Schweinfurt

Nr.	Art der Änderung	Datum
5.		
4.		
3.		
2.		
1.		

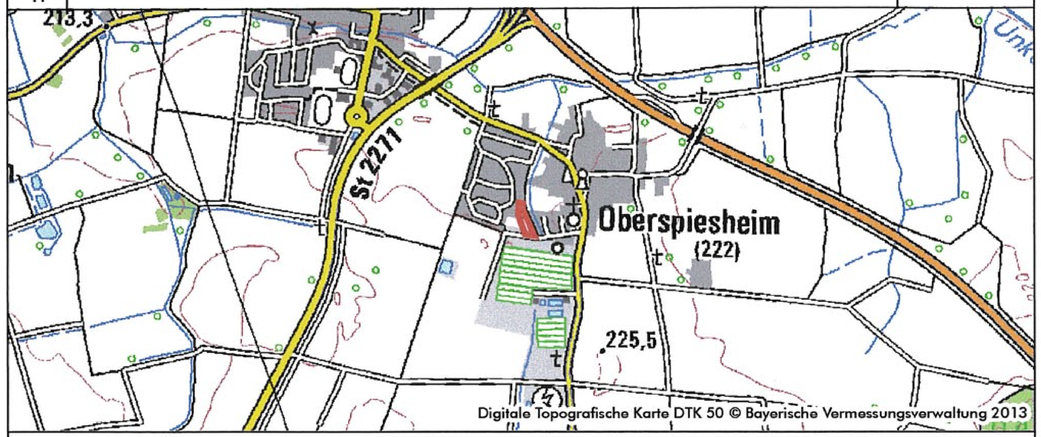

Digitale Topografische Karte DTK 50 © Bayerische Vermessungsverwaltung 2013

Gemeinde Kolitzheim

Berichtigung des Flächennutzungsplans im Bereich des Bebauungsplanes „Burggraben Ost" (§13a II Nr. 2)

öffentlich bekannt gemacht mit Amtsblatt Nr. 25 vom 28.06.2013

	Plan Nr.:	Blatt Nr.:	Datum:
	01		11.06.2013

Projekt Nr.:	Bearbeiter:	Maßstab:
12-033	GR / UE	M 1:10.000

Kolitzheim, 19. Juni 2013

(Herbert)
1. Bürgermeister

BAYERN · GEMEINDE KOLITZHEIM

Planfertiger:

arc.grün | landschaftsarchitekten . stadtplaner

Thomas Wirth . Gudrun Kentsch . Ralph Schäffner

Steigweg 24 . 97318 Kitzingen . T 09321 2080650 www.arc-gruen.de