





- 1. Festsetzungen**
-  Geltungsbereich der Änderung Nr. 4
 -  Sportplatz (Tennisplatz privat)
 -  Privater Parkplatz
 -  Satteldach 35°-45° bei 1-geschossigen Wohnhäusern
- Ansonsten sind die Festsetzungen (gemäß Bebauungsplan vom 12. 12. 1974 maßgebend)

2. Hinweise
 Sämtliche Hinweise (gemäß Bebauungsplan vom 12. 12. 1974) sind maßgebend.

GEMEINDE SCHWANFELD
 LKR. - SCHWEINFURT
 BBPL. „HEILIGENTHALER STRASSE“
 BEBAUUNGSPLANÄNDERUNG NR. 1

Für die Erarbeitung der Bebauungsplanänderung Nr. 1
 Würzburg, den 30. 11. 1978
 ING. GRAB. RUDI HEMMER
 ARCHITECT
 BAUWERKZEIGER TEL. 51730
 8700 WÜRZBURG



Der Gemeinderat der Gemeinde Schweinfeld hat am 9.6.78 u. 24.11.78 die Änderung des Bebauungsplanes „Heiligenthaler Straße“ beschlossen.

Schwanfeld, den 1. Oktober 1978
 Der Bürgermeister *H. Köhnen*

Schwanfeld, den 7. Februar 1980
 Der Bürgermeister *H. Köhnen*

Die Bebauungsplanänderung wurde mit der Begründung gemäß § 2 a, Abs. 6 BBauG, vom 26.2.1979 bis 27.3.1979 und vom 2.1.1980 bis 4.2.1980 in der Geschäftsstelle der Verwaltungsgemeinschaft öffentlich ausgelegt.

Schwanfeld, den 22. Februar 1980
 Der Bürgermeister *H. Köhnen*

Genehmigungsvermerk gemäß § 11 BBauG:
 Die Bebauungsplanänderung ist gem. § 11 BBauG mit Bescheid des Landratsamtes Schweinfurt vom 02.06.1980 Nr. 5.3-610-20 genehmigt worden.
 Schweinfurt, 02.06.1980
 Landratsamt
 I.A. *Wink*
 Meinka
 Regierungsrat



Die Genehmigung der Bebauungsplanänderung wurde gemäß § 12, BBauG am 2. Juli 1980 ortsüblich bekannt gegeben. Damit ist die Bebauungsplanänderung rechtsverbindlich. Auf die Rechtsnachfolger nach § 155 a, BBauG wurde hingewiesen.

Schwanfeld, den 3. Juli 1980
 Der Bürgermeister *H. Köhnen*

