







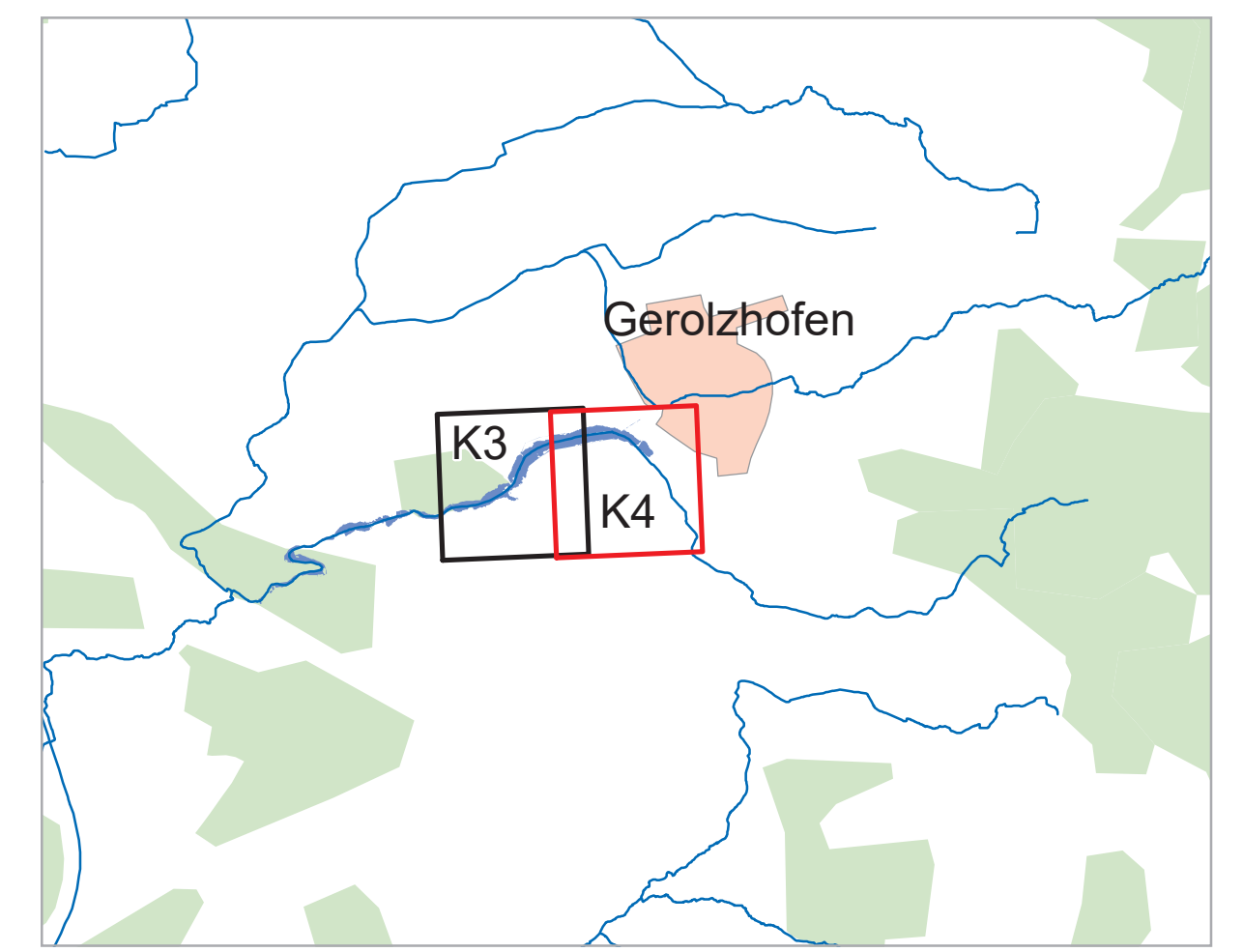
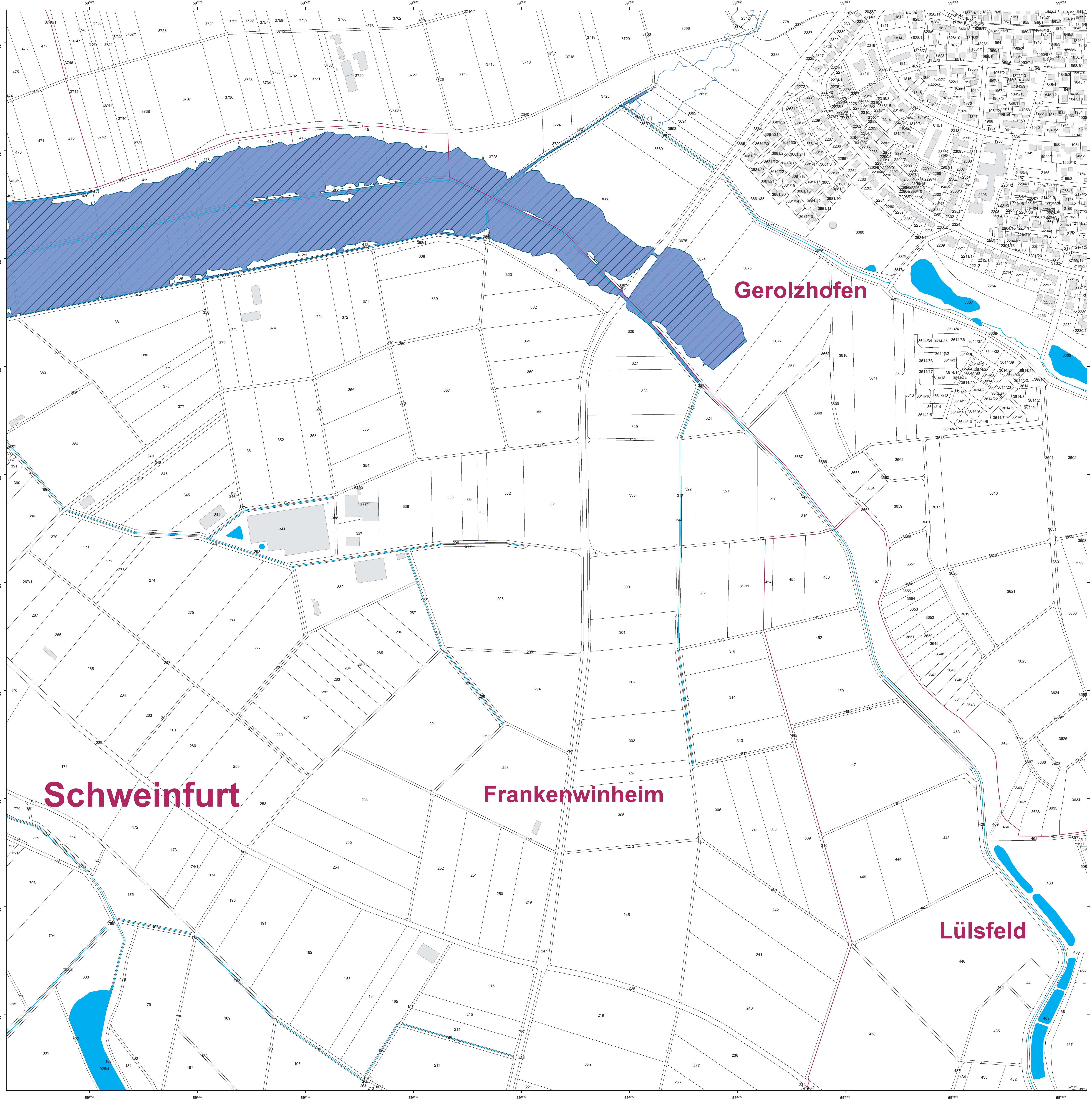


- Legende**
-  ermitteltes Überschwemmungsgebiet
 -  vorläufig gesichertes Überschwemmungsgebiet
 -  Gewässer
 -  Gemeinde
 -  Landkreis
 -  Flurstück
 -  Gebäude
 -  betroffenes Gebäude



0 50 100 200 m

Geobasisdaten: Amtliches Liegenschaftskataster-Informationssystem (ALKIS) 1: 1000
 Fachdaten: © Bayerische Vermessungsverwaltung 2023, Informationssystem Wasserwirtschaft

Vorhaben: Gew III, Weidachbach
 Vorhabensträger: Wasserwirtschaftsamt Bad Kissingen
 Landkreis: Schweinfurt
 Stadt/ Gemeinde: Gerolzhofen, Frankenwinheim

Anlage: **3.2**
 Plan-Nr.: **K4**

Maßstab: 1: 2 500
 Ausgabe vom:
 Entwurf:
 Ursprung:
 Datum, Name:
 Entwurfsverfasser:
 gezeichnet:
 08.11.2023

Detailkarte
 B. Imhof Behördenleiterin
 geprüft:
 August 2023 Hebel
 August 2023 Schmidt
 August 2023 Kirchner